

Rozwiązania IT
dla przetwarzania
informacji przestrzennej

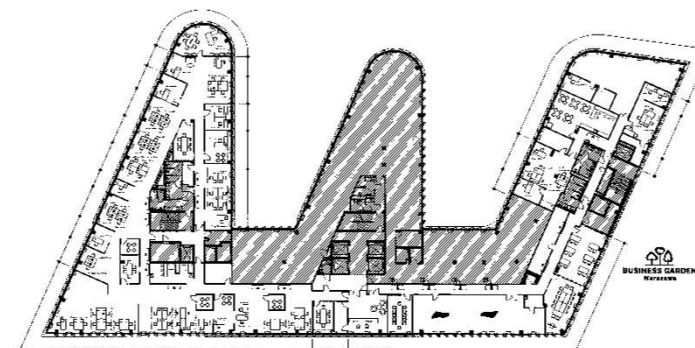
RICOH
imagine. change.



Kompetencje Ricoh Polska

Dariusz Barcikowski
Ricoh Polska

24/06/2014



Mapa departamentów i działów w nowym biurze,
czyli gdzie kto siedzi.

● HOT DESK

BUSINESS GARDEN
Warszawa

RICOH
imagine. change.

Kompetencje

RICOH
imagine. change.

- POZYSKIWANIE
- PRZECHOWYWANIE
- PREZENTOWANIE
- PUBLIKOWANIE



Spółeczeństwo Informacyjne

*Wikipedia: „Termin został wprowadzony w 1963 roku przez Japończyka T. Umesao w artykule o teorii ewolucji społeczeństwa opartego na **technologiach informatycznych**, a spopularyzowany przez K. Koyama w 1968 roku w rozprawie pt. "Wprowadzenie do Teorii Informacji" (Introduction to Information Theory). W Japonii powstał również "Plan utworzenia społeczeństwa informacyjnego, jako cel narodowy na rok 2000".
Spółeczeństwo informacyjne odnosi się do technicznych narzędzi **komunikacji, magazynowania i przekształcania informacji.**”*



Rozwiązania IT

RICOH
imagine. change.

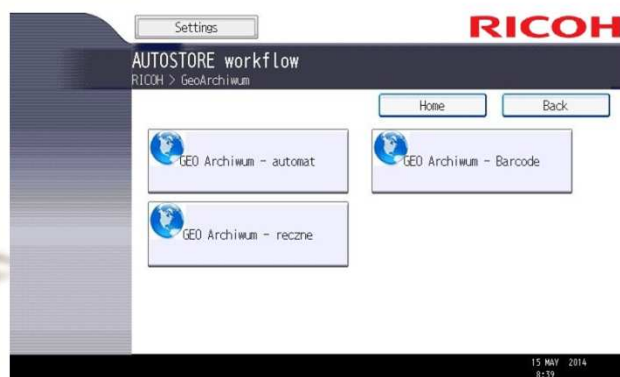
Dla ODGiK przygotowano ofertę rozwiązania **GeoArchiwum**.

Dla wydziałów gospodarki przestrzennej oferowane są inne rozwiązania archiwizacji i zarządzania dokumentami



MPCW2200SP

GEOARCHIWUM



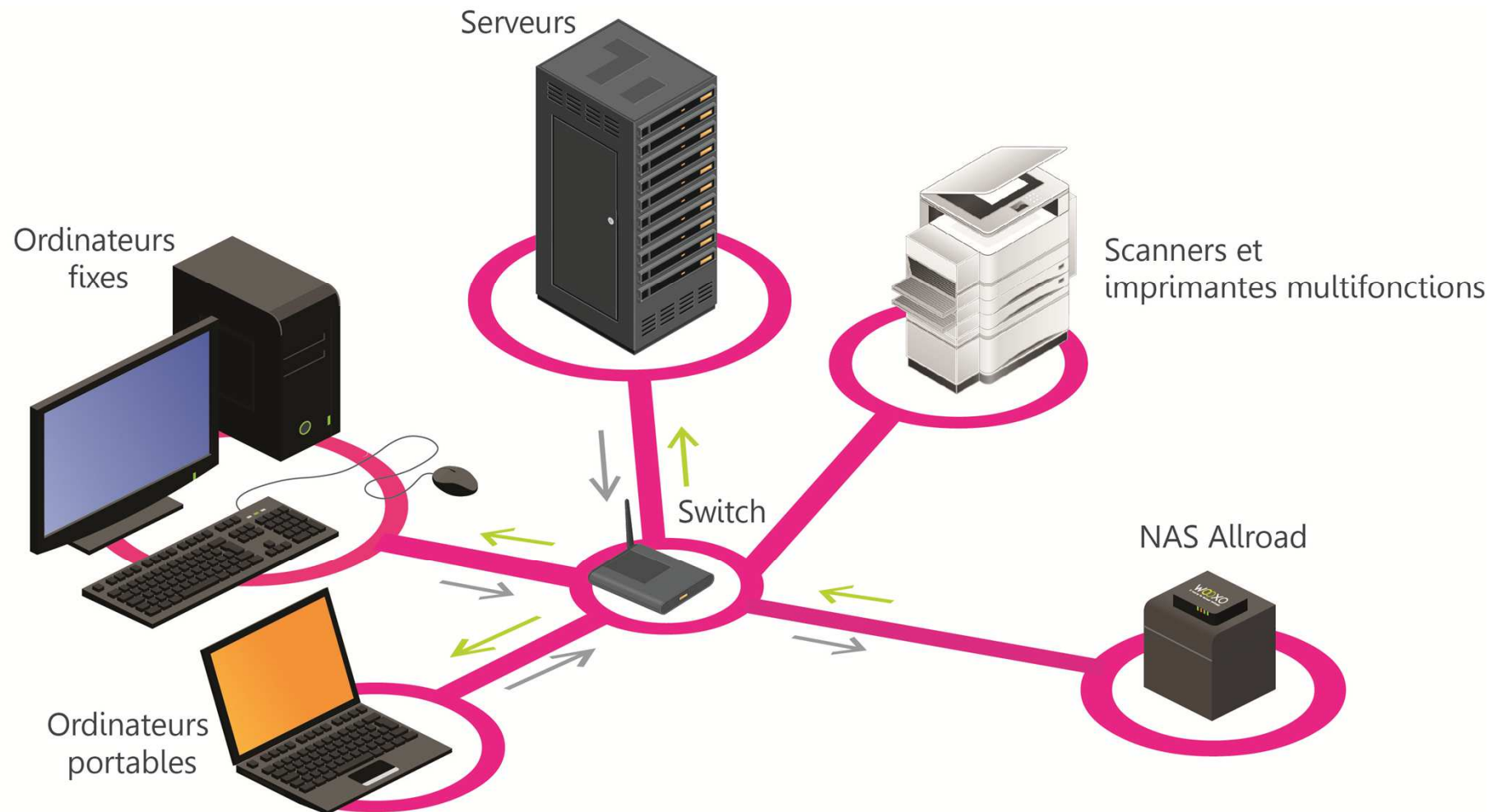
GEOARCHIWUM



MPC3003SP

Rozwiązania IT – Sejf Danych

RICOH
imagine. change.



Rozwiązania IT – prezentacja

RICOH
imagine. change.



RICOH
imagine. change.